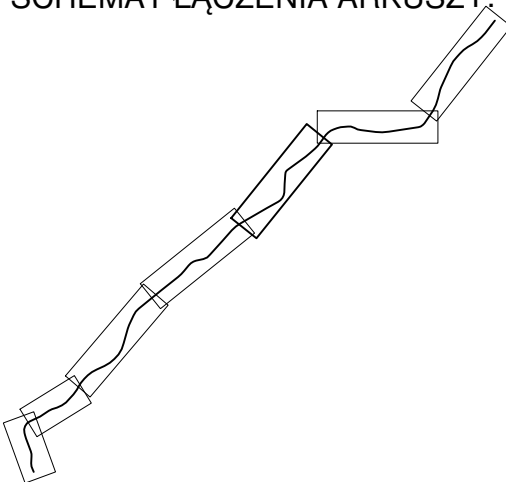




LEGENDA	
ulepszenie nawierzchni jezdni kruszewem lamarym	odtworzenie rowów przydrożnych
ulepszenie pobocza gruntowego kruszywem lamarym	granica robót ziemnych
wycinka drzew	

**Legenda oznakowanie**

	B-33 (P) Znak drogowy pionowy projektowany
	Znak drogowy pionowy istniejący
	Urządzenia brd projektowane

SCHEMAT ŁĄCZENIA ARKUSZY:		Inwestor:		
				
		Gmina Lidzbark Warmiński ul. Krasińskiego 1 11-100 Lidzbark Warmiński		
		Jednostka projektowa:		
		 Kulczyk Projekt Łukasz Kulczyk ul. Koszyńców Gdynskich 27/42, 86-300 Grudziądz tel. 500 46 16 59, e-mail: biuro@kulczykiprojekt.pl		
Nazwa i adres obiektu:		Przebudowa odcinka drogi gminnej nr 117016N relacji Piłnik - Nowosady gmina Lidzbark Warmiński		
Nazwa opracowania:		Projekt wykonawczy		Data: Luty 2019
Tytuł rysunku:		Plansza oznakowania		Skala: 1:500
Opracowujący		Łukasz Kulczyk		Nr rysunku: D-1c